





















A 39 Lüneburg-Wolfsburg Teilergebnisse aus der UVS Stufe 1 im Teilraum Lüneburg Nordost

-  Suchraum UVS Stufe I
-  Untersuchungsraum UVS Stufe II
-  Variantenspektrum
- Biosphärenreservat Elbtalau**
-  Gebietsteil A
-  Gebietsteil B
-  Gebietsteil C
- sehr hohe Raumwiderstände**
-  bebaute Bereiche
-  Mülldeponie Bardowick
-  150 m-Umfeld um im Zusammenhang bebaute Bereiche
-  gemeldete FFH-Gebiete
-  Naturschutzgebiete
-  mind. landesweit avifaunistisch bedeutsame Bereiche für Brut- bzw. Gastvögel (einschl. Flächen des Nds. Weißstorchprogramms)
- hohe Raumwiderstände**
-  regional oder lokal avifaunistisch bedeutsame Bereiche für Brut- bzw. Gastvögel (einschl. Flächen des Nds. Weißstorchprogramms)
-  bedeutsame Gebiete aus der landesweiten Biotopkartierung
-  Vorranggebiete Natur und Landschaft (RROP)
-  Vorranggebiete Grünlandbewirtschaftung (RROP)
-  großflächige seltene und schutzwürdige Böden
-  historisch alte Waldstandorte
-  Vorranggebiet Erholung (RROP)
-  gesetzliche und natürliche Überschwemmungsgebiete

